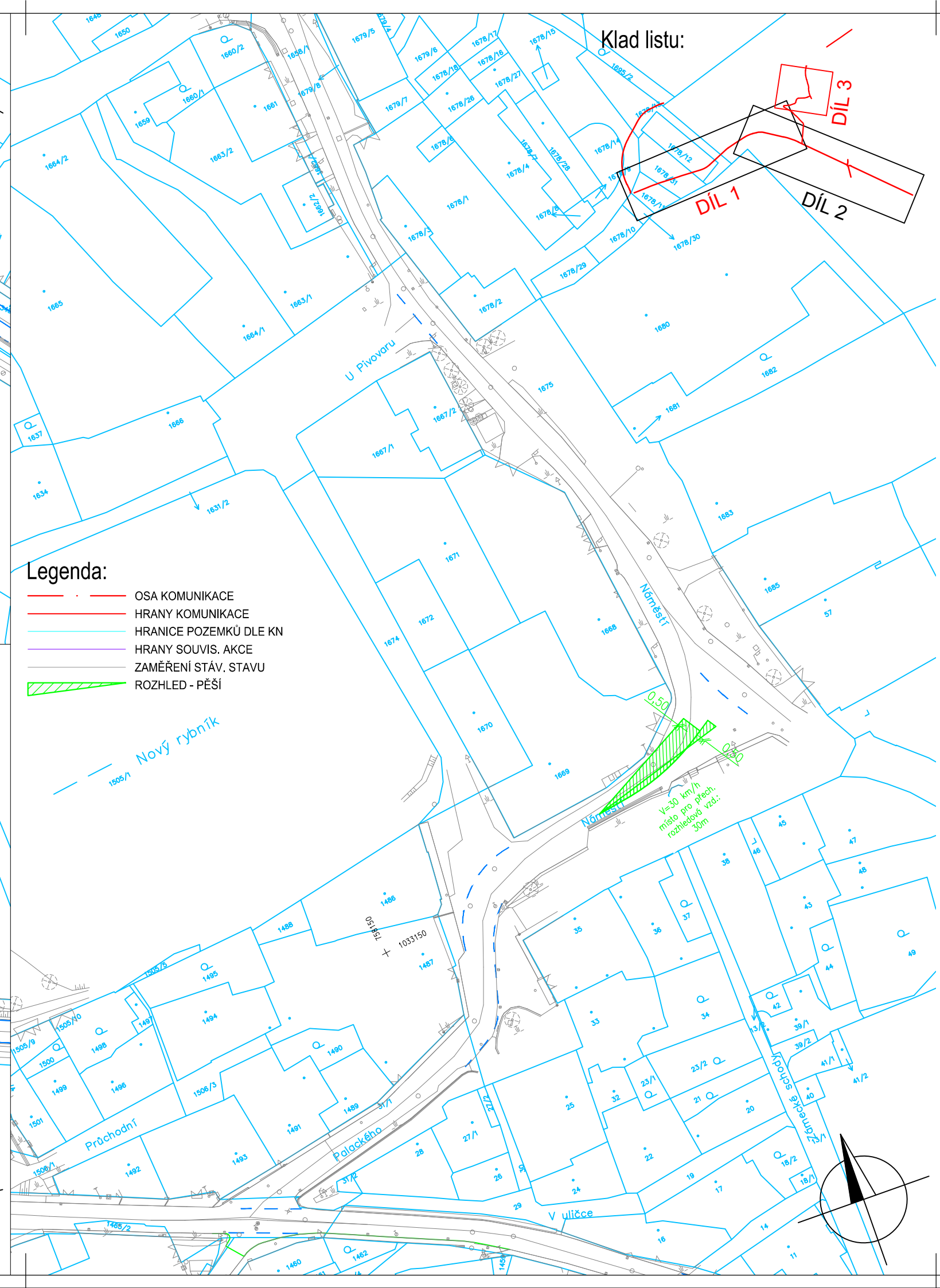
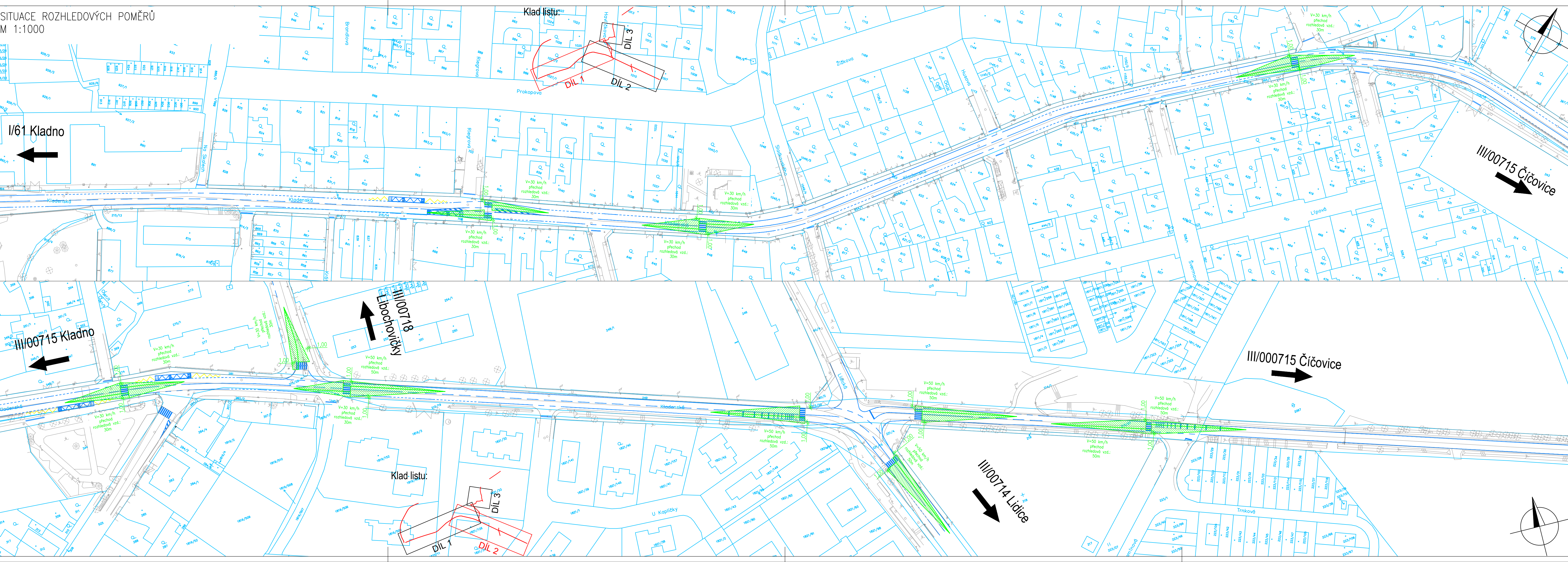


SITUACE ROZHLEDOVÝCH POMĚRŮ  
M 1:1000





- Legenda:
- OSA KOMUNIKACE
  - HRANY KOMUNIKACE
  - HRANICE POZEMKŮ DLE KN
  - HRANY SOUVIS. AKCE
  - ZAMĚŘENÍ STÁV. STAVU
  - ROZHLED - PEŠÍ

Č.	Datum	Popis	Revize	Vypracoval	Schválil

Souřadnicový systém S-JTSK. Výškový systém BpV

Objednatel:

 **Město Buštěhrad**  
Revoluční 1, 273 43 Buštěhrad

Navrhl/vypracoval: Ing. Štěpán Hlaváč	Zodpovědný projektant: Ing. Karel Fazekas, Ph.D.	Zhotovitel:  <b>4roads s.r.o.</b> Slunná 541/27 162 00 Praha 6
Technická kontrola: Ing. Pavel Paška	Hlavní inženýr projektu: Ing. Karel Fazekas, Ph.D.	

Kraj: Středočeský	Čís.s.m.obj.: 21031
Katastrální území: Buštěhrad	Čís.akce: 06/2025
Stavba: <b>Revitalizace Kladsenské ulice, Buštěhrad</b>	Datum: 06/2025
	Formát: 6x4
	Měřítko: 1:1000
Část: <b>SITUAČNÍ VÝKRESY</b>	Štupen: <b>PDP5</b>
Příloha: <b>SITUACE ROZHLEDOVÝCH POMĚRŮ</b>	Číslo kopie: <b>C.7</b>